

Parco  Ticino

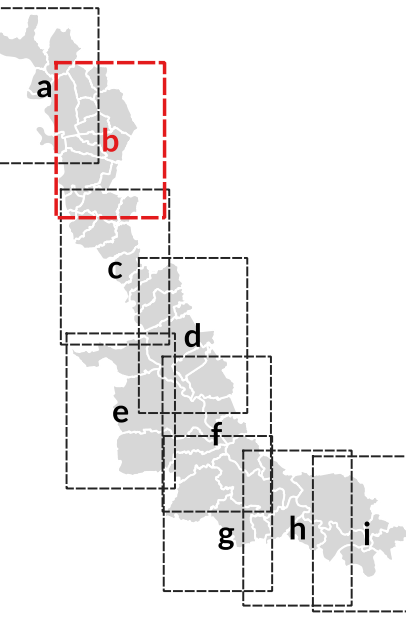
 **unesco**
Biosfera

Ticino
Val Grande
Verbania
 **BIOSPHERE**

Parco Lombardo della Valle del Ticino

PIANO AIB

Piano
Antincendio
Boschivo



Carta dei tipi di combustibile

Scala 1:25.000





















AII. 02b

Direttore Consorzio Forestale
Fulvio Caronni

Responsabile AIB
Alessandro Todaro

Cartografe
Marco Tagliabue

Legenda

- | | |
|--|--|
|  Confine Parco Lombardo Valle del Ticino |  Lettieria di faggio con necromassa media |
| Tipi di combustibile |  Praterie continue con erbecorte a basso carico |
| Grado di pericolosità alto |  Praterie continue di media statura e carico medio |
|  Lettieria di conifere a foglia media con necromassa diffusa |  Arboricoltura e prati arborati |
| Grado di pericolosità medio-alto |  Residui di utilizzazione con lettiera scarsa ed erba diffusa |
|  Lettieria di latifoglie a foglia lunga porosa e abbondante |  Praterie discontinue a basso carico |
| Grado di pericolosità medio | Grado di pericolosità basso |
|  Bosco di neoformazione con erba diffusa e arbusti radi |  Urbano |
|  Bosco di neoformazione con erba e arbusti diffusi |  Aree agricole |
|  Lettieria di latifoglie a foglia lunga con erba diffusa e arbusti radi |  Specchi d'acqua |
|  Lettieria di latifoglie termofile porosa con erba scarsa |  Suolo nudo, rocce e macereti |
|  Residui di utilizzazione con lettiera scarsa ed erba diffusa | |
|  Praterie continue di media statura e carico medio | |
|  Praterie continue con erbe corte a basso carico | |